



**ESTADO DO RIO GRANDE DO SUL
GABINETE DO GOVERNADOR**

Of. nº 261/2021/GC/GG/RS

Porto Alegre, 28 de maio de 2021.

À Região Covid-19 de Cachoeira do Sul (R27)
Comitê Técnico Regional
Municípios listados ao final

Assunto: **Manutenção do Alerta.**

Prezados(as),

Ao cumprimentá-los(as), conforme o Decreto Estadual nº 55.882, que institui o Sistema 3As para fins de monitoramento, prevenção e enfrentamento à pandemia Covid-19, no âmbito do Estado do Rio Grande do Sul, o GT Saúde encaminhou a sugestão da manutenção de Alerta, seguindo o Art. 5º, inc. II, § 2º, para a Região de Cachoeira do Sul, R27. Após reunião no dia 26 de maio de 2021, o Gabinete de Crise deliberou **pela manutenção do Alerta.**

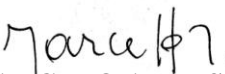
O Alerta se deve em razão do diagnóstico de tendência grave de piora na situação epidemiológica ou outra situação grave que demande especial atenção no âmbito da Região citada. Em anexo, seguem o retorno com o relatório e a conclusão técnica de que justificam a manutenção de alerta. Também é possível acessar o Boletim Regional Diário no link disponível no site do Sistema 3As de Monitoramento <https://bit.ly/boletimregionalcovid-19>.

Na oportunidade e, conforme acordado na reunião realizada em 27 de maio de 2021, encaminhamos análise e sugestões no Plano de Ação já implementado. Em que pese as medidas já implementadas e as dificuldades em mensurar sua imediata efetividade, entende-se que estas poderiam ser melhor aprofundadas e com maiores detalhamentos nas ações. Sugerimos que a Região permaneça sendo acompanhada em todos os seus indicadores e com a maior periodicidade possível (diário), devendo ainda acompanhar se as suas ações estão sendo efetivas. Reforçamos que mantenham a avaliação diária do seu boletim e de outras informações relevantes a fim de, a qualquer momento, adotar outras medidas complementares para conter o agravamento da pandemia nos municípios da Região Covid-19. O Gabinete de Crise solicita que, assim que revisada ou sempre que atualizada, o Plano de Ação nos seja remetido para a contínua avaliação. O Gabinete de Crise, bem como toda a equipe técnica do Estado, se coloca à disposição para apoiar e atuar no que for necessário para uma construção contínua e coletiva de ações efetivas para o enfrentamento da pandemia.

Por fim registramos que semanalmente fica estabelecida a obrigatoriedade de reuniões técnicas entre o Estado e os Comitês Técnicos Regionais, na intenção de ajustar de forma conjunta e participativa o Plano de Ação já implementado.

Sendo o que se apresenta para o momento, subscrevo-me.

Atenciosamente,


MARCELO ALVES

Secretário Executivo do Gabinete de Crise para o Enfrentamento da Epidemia COVID-19
Chefe de Gabinete do Governador do Estado do Rio Grande do Sul



**ESTADO DO RIO GRANDE DO SUL
GABINETE DO GOVERNADOR**

**Listagem dos municípios da Região da Saúde – R27
Of. nº 261/2021/GC/GG/RS**

Arroio do Tigre
Caçapava do Sul
Cachoeira do Sul
Cerro Branco
Encruzilhada do Sul
Estrela Velha
Ibarama
Lagoa Bonita do Sul
Novo Cabrais
Passa Sete
Segredo
Sobradinho



ESTADO DO RIO GRANDE DO SUL
GABINETE DE CRISE PARA O ENFRENTAMENTO DA EPIDEMIA COVID-19

PARECER DO PLANO DE AÇÃO REGIONAL
REGIÃO COVID-19 – R27 – Cachoeira do Sul

À Região Covid-19 de Cachoeira do Sul (R27)

Porto Alegre, 26 de maio de 2021.

Assunto: Resposta à Região Covid-19 sobre o Plano de Ação Regional apresentado.

Prezados(as) Prefeitos(as) e Integrantes do Comitê Técnico Regional,

Ao cumprimentá-los(as), conforme o Decreto Estadual nº 55.882, que institui o Sistema 3As para fins de monitoramento, prevenção e enfrentamento à pandemia Covid-19, no âmbito do Estado do Rio Grande do Sul, o Gabinete de Crise decidiu pela emissão de Alerta, seguindo o Art. 5º, inc. II, § 2º, para a **Região de Saúde de Cachoeira do Sul (R27)**. O alerta se deu em razão do diagnóstico de tendência grave de piora na situação epidemiológica que demanda especial atenção ao controle da pandemia no âmbito da região citada.

Atendendo ao que dispõe o referido Decreto, **com o encaminhamento de Plano de Ação Regional para conter o agravamento diagnosticado com resposta acerca do quadro da pandemia que gerou o alerta**, segue abaixo breve relato do alerta encaminhado, da situação atual na região e do Plano de Ação Regional recepcionado.

No dia 18 de maio de 2021, foi enviado ALERTA à região de Cachoeira do Sul devido à situação de agravamento na epidemia. No alerta encaminhado, foram destacadas as seguintes atenções, justificada por fatores regionais e macrorregionais:

- *Aumento da incidência cumulativa nos últimos dias com 665 casos na última semana (incidência de 327,6/100 mil habitantes) sendo no momento a 6º maior incidência acumulada em sete dias do Estado.*
- *Aumento de pacientes suspeitos e confirmados com Covid-19 em Leitos Clínicos da ordem de 15,6% nos últimos sete dias.*



- *Taxa de ocupação em leitos de UTI de 145% em 16/05, indicando a utilização de leitos não regulares para tratamento dos pacientes internados.*

E com as seguintes conclusões:

“[...] se faz necessária a emissão de ALERTA para que a região adote providências com medidas adequadas para a preservação da saúde pública, de forma a reduzir a velocidade de propagação, incluindo ações tais como, mas não só: reforço nas campanhas de comunicação local com orientação sobre uso orientação correto de máscara, distanciamento e ventilação; orientação da vigilância em saúde para que estabelecimentos realizem busca ativa de funcionários com sintomas de síndrome gripal e encaminhamento de casos suspeitos para testagem adequada; ampliação da disponibilidade e de locais de testagem; orientação da vigilância em saúde para que estabelecimentos e a população em geral garantam e respeitem o isolamento dos suspeitos e confirmados, manutenção da vacinação com fortalecimento da completude do esquema vacinal (incluindo a busca ativa de cidadãos e reforço da comunicação para aplicação da segunda dose), além de forte ação de fiscalização não só de aglomerações, mas também do cumprimento dos protocolos mínimos obrigatórios, especialmente de lotação dos estabelecimentos, em diálogo com a população e o empresariado local.”

Em resposta ao alerta emitido, no dia 20/05/2021, os representantes dos municípios que integram a Região de Saúde de Cachoeira do Sul, através da **Associação dos Municípios do Centro Serra**, informaram que os municípios da região optaram por manter as mesmas normas vigentes até o momento do alerta, medidas estas que mantiveram a proibição de: eventos sociais em ambientes fechados e abertos, atividades de esportes coletivos, funcionamento de bares, pubs e similares, apresentação ao vivo ou mecânica de música em restaurantes, entre outras que foram detalhadas nas regras de enfrentamento a pandemia decididas pela região. Além das medidas de restrição citadas, a região informou em sua resposta ao alerta que aumentou a oferta para testagem por RT-PCR e intensificou as medidas de educação em saúde e fiscalização de estabelecimentos.

Na presente data deste retorno (26/05/2021) os indicadores da região exibem piora em relação aos registrados na data do alerta:



- Aumento de 85,2% da incidência cumulativa de casos nos últimos sete dias resultando em uma incidência de 586,7 casos por 100 mil habitantes, a maior incidência acumulada em sete dias do Estado.
- Aumento de 90% no número de óbitos nos últimos sete dias (3º maior aumento entre as regiões de saúde).
- Aumento de pacientes suspeitos e confirmados com Covid-19 em Leitos Clínicos da ordem de 31,1% nos últimos sete dias.
- Taxa de ocupação em leitos de UTI de 145%.

CASOS CONFIRMADOS por Região Covid-19				ÓBITOS por Região Covid-19			
Região Covid-19	Incidência Total	Incidência Acum. 7 dias	Var. Semanal de Casos Confirmados	Região Covid-19	Tx. de Mortalidade	Tx. Mortalidade Acum. 7 dias	Var. Semanal Óbitos
Total	11.377.239	1.066.265	+85,2%	27.624	100,0%	2,59%	
Cachoeira do Sul - R27	8.058	586,7	+85,2%	Uruguaiana - R03	241,4	11,1	+15,9%
Cruz Alta - R12	11.931	526,8	+50,9%	Santo Ângelo - R11	251,8	10,4	-21,6%
Passo Fundo - R17, R18, R19	12.315	474,8	+43,2%	Cachoeira do Sul - R27	153,7	9,4	+90,0%
Santa Rosa - R14	11.053	468,9	+53,1%	Santa Maria - R01, R02	196,7	9,1	+6,3%
Palmeira das Missões - R15, R20	9.693	423,8	+53,2%	Passo Fundo - R17, R18, R19	218,8	8,7	+87,1%
Santo Ângelo - R11	8.655	410,2	+10,6%	Pelotas - R21	193,9	8,1	+14,5%
Ijuí - R13	9.992	396,4	+22,7%	Cruz Alta - R12	246,3	7,9	-14,3%
Uruguaiana - R03	9.120	379,4	+6,5%	Santa Rosa - R14	160,8	7,6	+142,9%
Santa Maria - R01, R02	8.855	355,8	+26,1%	Canoas - R08	330,6	7,2	-22,2%
Taquara - R06	9.871	314,9	+87,3%	Capão da Canoa - R04, R05	309,0	7,1	+21,7%
Santa Cruz do Sul - R28	9.783	313,5	+56,8%	Santa Cruz do Sul - R28	176,1	6,8	-11,1%
Caxias do Sul - R23, R24, R25, R26	10.793	308,5	+18,7%	Ijuí - R13	198,9	6,5	+66,7%
Erechim - R16	9.674	306,1	+24,2%	Guaíba - R09	228,5	6,1	+38,9%
Bagé - R22	6.905	278,2	-28,0%	Porto Alegre - R10	302,5	5,7	-15,1%
Pelotas - R21	7.031	254,1	+17,8%	Erechim - R16	149,0	4,7	+175,0%
Canoas - R08	10.005	251,1	-8,3%	Palmeira das Missões - R15, R20	193,4	4,6	-33,3%
Novo Hamburgo - R07	10.450	212,8	+26,1%	Bagé - R22	169,4	4,2	-20,0%
Capão da Canoa - R04, R05	11.300	205,8	+8,4%	Novo Hamburgo - R07	285,1	4,1	-15,0%
Guaíba - R09	7.585	188,5	-7,5%	Caxias do Sul - R23, R24, R25, R26	197,8	3,6	-34,3%
Lajeado - R29, R30	11.536	165,4	-16,8%	Taquara - R06	276,6	3,4	+33,3%
Porto Alegre - R10	7.747	91,6	-6,7%	Lajeado - R29, R30	206,9	3,1	-21,4%
Rio Grande do Sul	9.371,9	269,3	+19,4%	Rio Grande do Sul	242,8	6,4	-0,4%
	por 100 mil hab.	por 100 mil hab.	Var. Semanal		por 100 mil hab.	por 100 mil hab.	Var. Semanal

Note: Os dados estão apresentados por Data de Inclusão, podendo variar ocasionalmente por oscilação nos registros e não corresponder de fato ao comportamento de propagação. Por este motivo, não deve ser analisado isoladamente.



Boletim Regional Covid-19

Última atualização às 26/05/2021 09h16min. Data mais recente considerada: 25/05/2021

Cachoeira do Sul - R27

Região Covid-19

Vales

Macrorregião de Saúde



Alerta emitido em
18/05/2021

REGIÃO COVID-19			RIO GRANDE DO SUL		
Casos Confirmados	Óbitos	Taxa de Ocupação UTI	Casos Confirmados	Óbitos	Taxa de Ocupação UTI
16.359	312	145,0%	1.066.265	27.624	82,4%
Incidência Acumulada	Taxa de Mortalidade	% Pop. Vacinada - 2ª dose	Incidência Acumulada	Taxa de Mortalidade	% Pop. Vacinada - 2ª dose
8.058,0 por 100 mil hab.	153,7 por 100 mil hab.	13,5%	9.371,9 por 100 mil hab.	242,8 por 100 mil hab.	12,3%

CASOS CONFIRMADOS | DATA DE INCLUSÃO | POR REGIÃO COVID-19



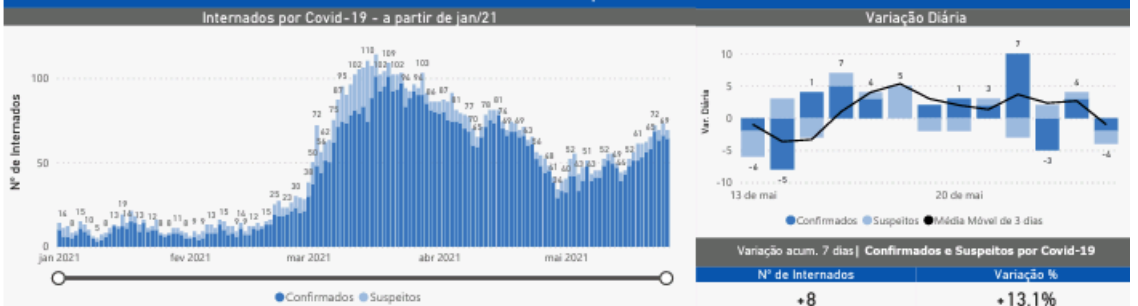
Note: Os dados estão apresentados por Data de Inclusão, podendo variar ocasionalmente por oscilação nos registros e não corresponder de fato ao comportamento da propagação. Por este motivo, não deve ser analisado isoladamente.

ÓBITOS | DATA DE INCLUSÃO | POR REGIÃO COVID-19

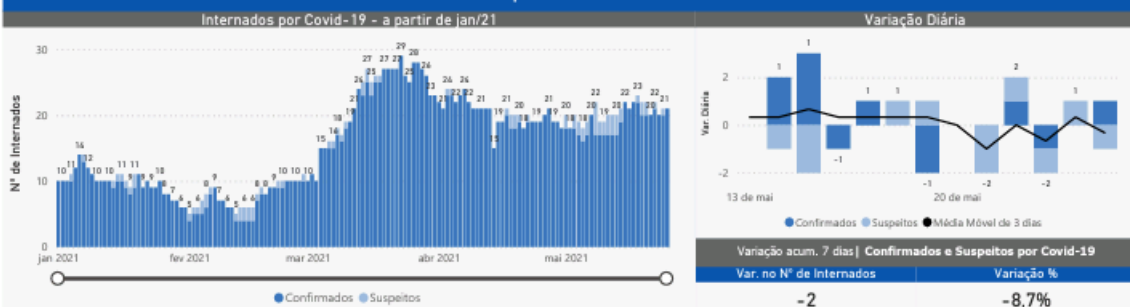


Note: Os dados estão apresentados por Data de Inclusão, podendo variar ocasionalmente por oscilação nos registros e não corresponder de fato ao comportamento da propagação. Por este motivo, não deve ser analisado isoladamente.

LEITOS CLÍNICOS | POR REGIÃO COVID-19



UTI | POR REGIÃO COVID-19





Frente a piora do cenário da pandemia na Região de Saúde de Cachoeira do Sul (R27) demonstrada pelos indicadores atuais da região e agravada pela lotação dos leitos clínicos e de UTI; a situação exige que medidas adicionais sejam adotadas na intenção de barrar o aumento expressivo de casos, óbitos e hospitalizações que vem sendo observados nas últimas duas semanas.

Nesse sentido, entende-se que **o Plano de Ação enviado requer revisão pela região,** buscando diminuir a circulação de pessoas, ampliar restrições e reduzir a lotação de atividades, principalmente em atividades de médio e alto risco de acordo com os PROTOCOLOS GERAIS E DE ATIVIDADES do SISTEMA 3As DE MONITORAMENTO. Além disso, cabe intensificar a identificação oportuna dos casos positivos, isolamento adequado, rastreamento dos contatos e monitoramento dos pacientes identificados.

Sendo o que se apresenta para o momento, subscrevo-me.

Formulário para Emissão de Avisos e Orientação de Alertas do GT Saúde

Data da Reunião do GT: 25/mai

Região: Cachoeira do Sul - R27

Deliberação do GT: Orientar ao Gab. de Crise que se emita um Alerta

Deliberação do Gab. de Crise: -

Relatório

Considerando o disposto no Decreto 55.882, de 18 de maio de 2021, que instituiu o Sistema de avisos e alertas e ações para fins de monitoramento, prevenção e enfrentamento à pandemia de COVID 19 no Âmbito do Estado do Rio Grande do Sul, na data de 25/05/2021, vimos Orientar ao Gab. de Crise que se emita um Alerta de Cachoeira do Sul - R27.

A deliberação de Orientar ao Gab. de Crise que se emita um Alerta está justificada por fatores regionais e macrorregionais. Observou-se, nesta data, a identificação de fatores que demonstram a necessidade de redobrar a atenção para o quadro da pandemia com possível adoção de medidas para modificação do quadro ora avaliado, cujos principais pontos seguem listados abaixo e no boletim que embasou este parecer, em anexo.

CASOS CONFIRMADOS

A Região de Cachoeira do Sul - R27, localizada na Macrorregião Vales, apresentou incidência de novos casos de 586,7 casos confirmados por 100 mil habitantes na última semana, representando **um aumento de 85,2% frente à semana anterior**. Esta incidência representa **a maior do Estado entre as 21 regiões Covid-19 na última semana, sendo 117,9% superior à média estadual**.

ÓBITOS

A Região de Cachoeira do Sul - R27, localizada na Macrorregião Vales, apresentou taxa de mortalidade acumulada na semana de 9,36 óbitos por 100 mil habitantes na última semana, representando **um aumento de 90,0% frente à semana anterior**. Esta taxa de mortalidade recente representa **a 3ª maior do Estado entre as 21 regiões Covid-19 na última semana, sendo 47,3% superior à média estadual**.

LEITOS CLÍNICOS

Ao longo da última semana, a Região de Cachoeira do Sul - R27 apresentou um **aumento de 13,1% internados em Leitos Clínicos**, entre suspeitos e confirmados, o que representa uma variação de 8 pacientes. Com isso, a região possui 69 internados por Covid-19 em Leitos Clínicos.

UTI

A região possui 21 internados por Covid-19 em UTIs e taxa de ocupação de 145,0%, com déficit de 9 leitos intensivos, acomodados em leitos não regulares.

Conclusões

Considerando os pontos referidos, nos termos do Decreto n. 55.882, de 15 de maio de 2021, em face da análise das informações estratégicas em saúde, tendência de piora na situação epidemiológica que demanda a atenção no âmbito da Região COVID-19, se faz necessária a emissão de ALERTA para que a região adote providências com medidas adequadas para a preservação da saúde pública, de forma a reduzir a velocidade de propagação, incluindo ações tais como, mas não só: reforço nas campanhas de comunicação local com orientação sobre uso orientação correto de máscara, distanciamento e ventilação; orientação da vigilância em saúde para que estabelecimentos realizem busca ativa de funcionários com sintomas de síndrome gripal e encaminhamento de casos suspeitos para testagem adequada; ampliação da disponibilidade e de locais de testagem; orientação da vigilância em saúde para que estabelecimentos e a população em geral garantam e respeitem o isolamento dos suspeitos e confirmados, manutenção da vacinação com fortalecimento da completude do esquema vacinal (incluindo a busca ativa de cidadãos e reforço da comunicação para aplicação da segunda dose), além de forte ação de fiscalização não só de aglomerações, mas também do cumprimento dos protocolos mínimos obrigatórios, especialmente de lotação dos estabelecimentos, em diálogo com a população e o empresariado local.

Encaminhe-se cópia do presente para o Comitê Regional da Região Covid-19, bem como ao Gabinete de Crise para ciência.

Cachoeira do Sul - R27

Região Covid-19

Vales

Macrorregião de Saúde

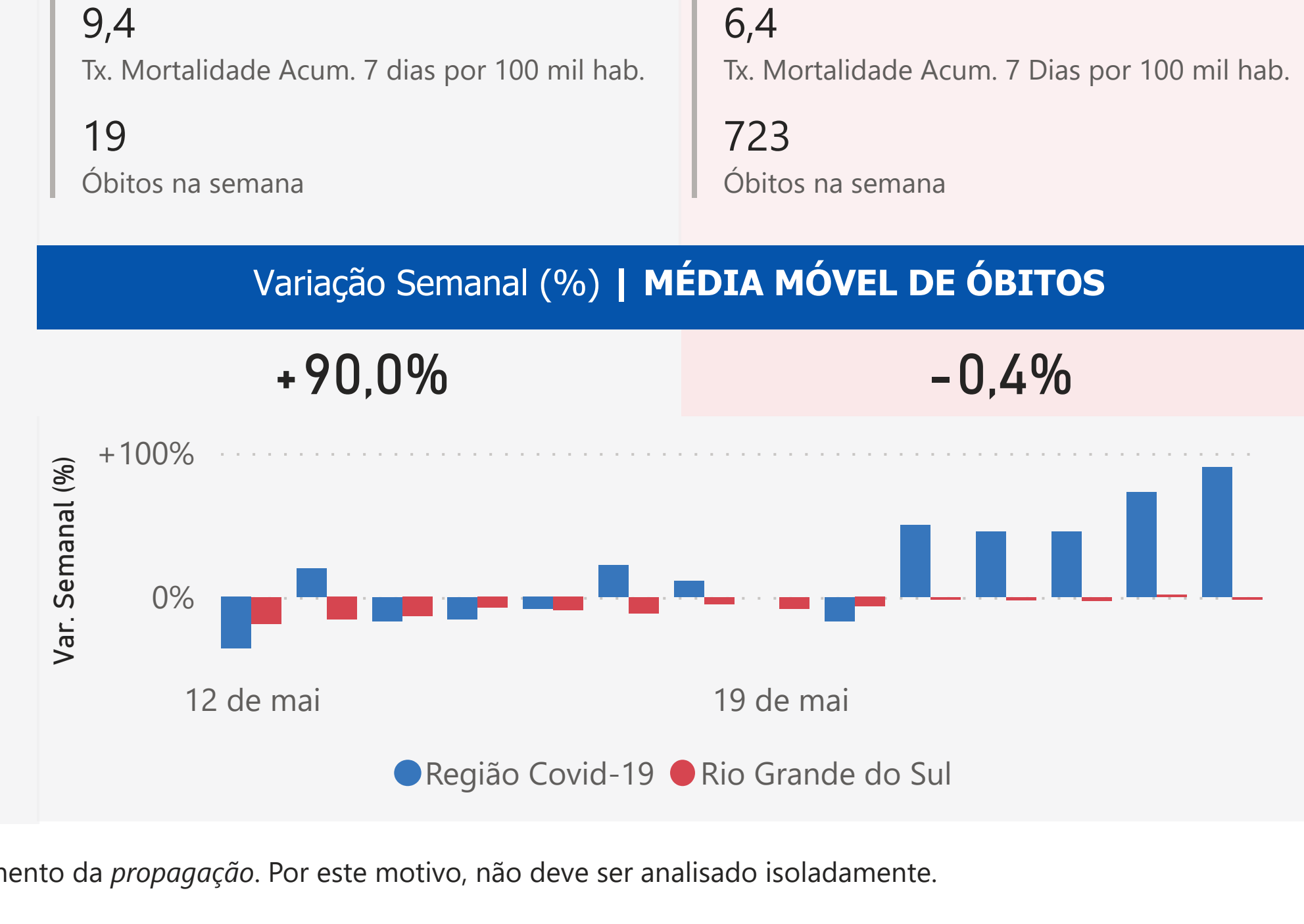
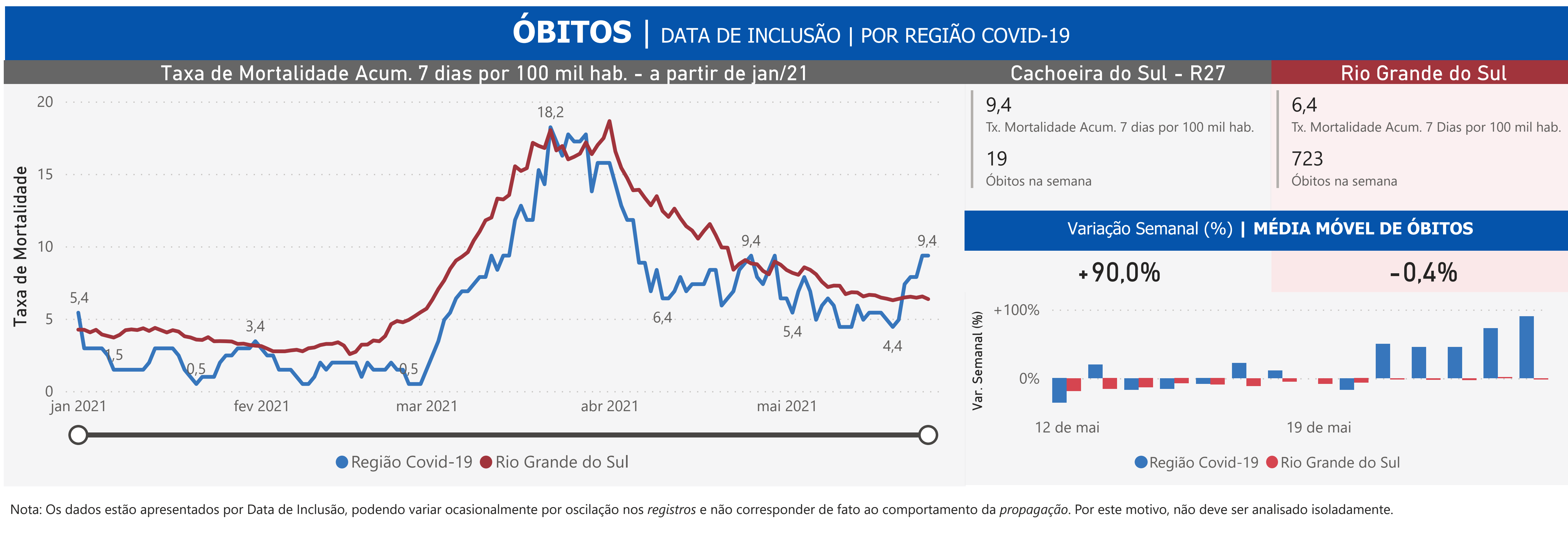
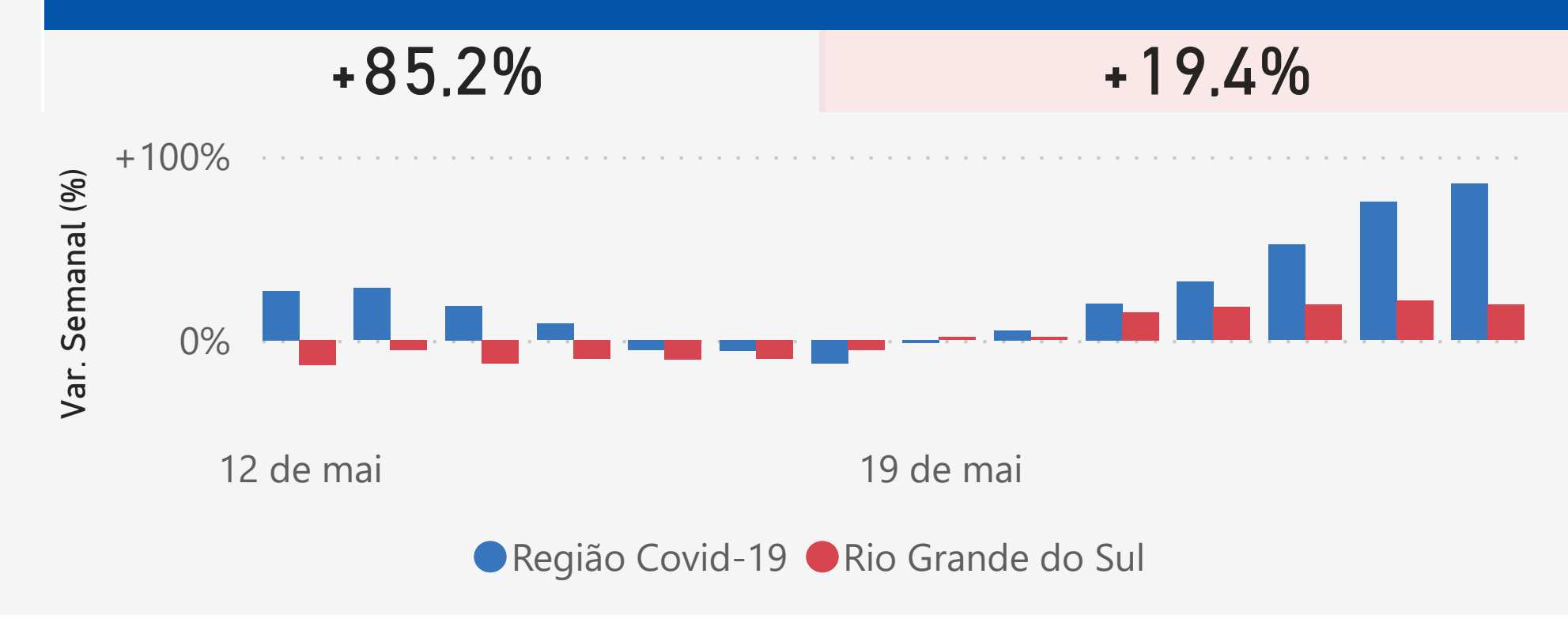
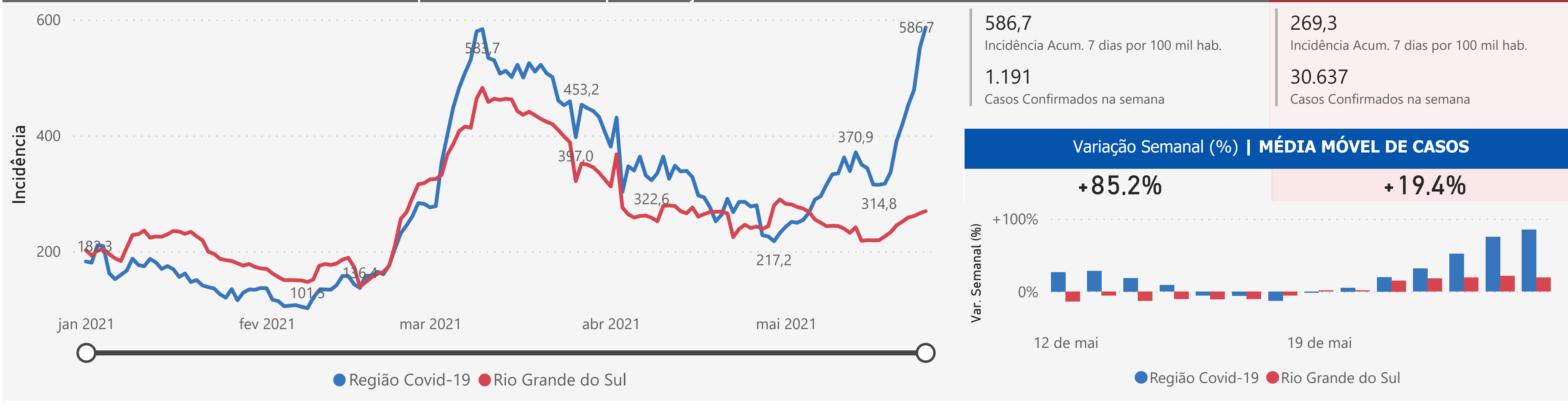


Alerta emitido em 18/05/2021

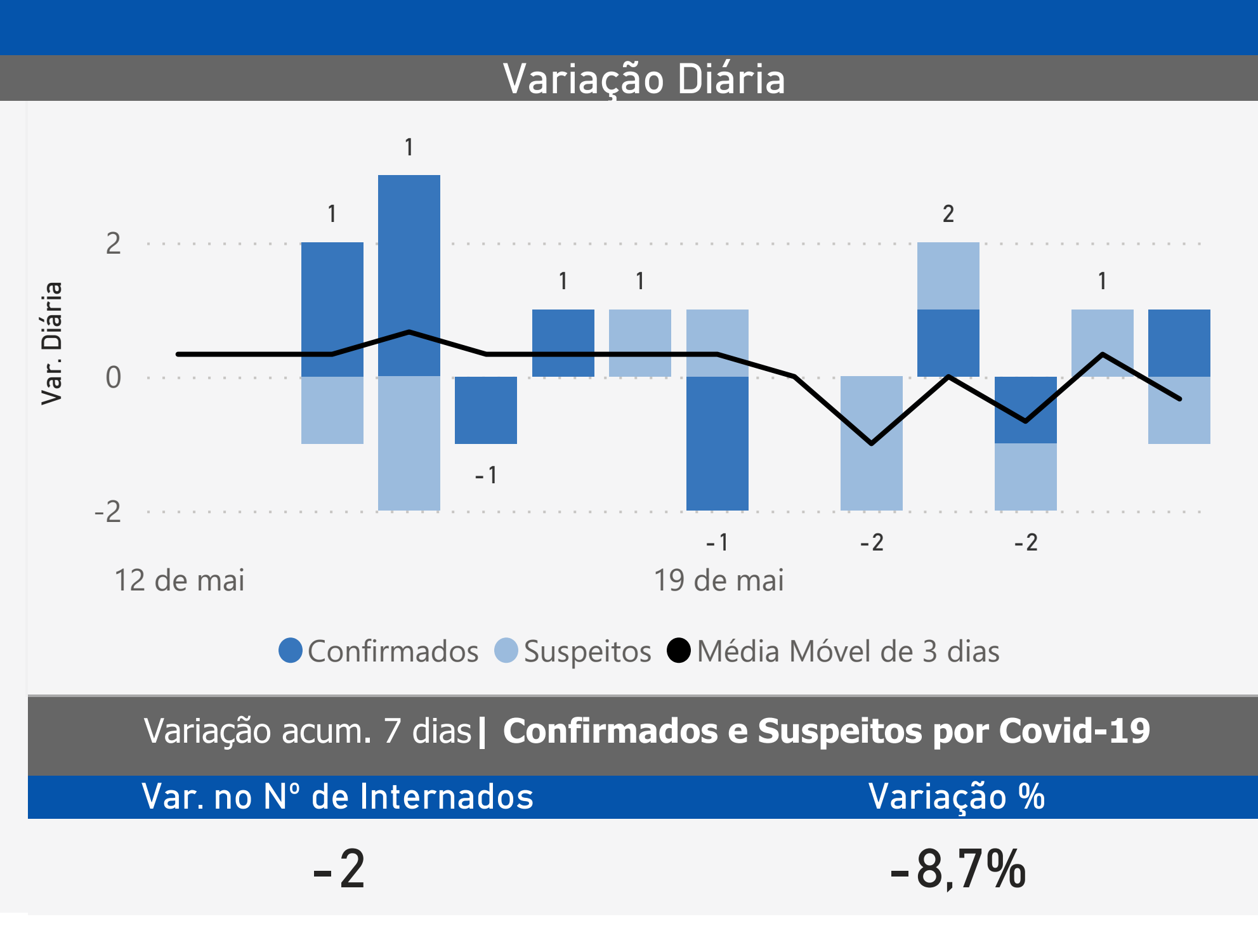
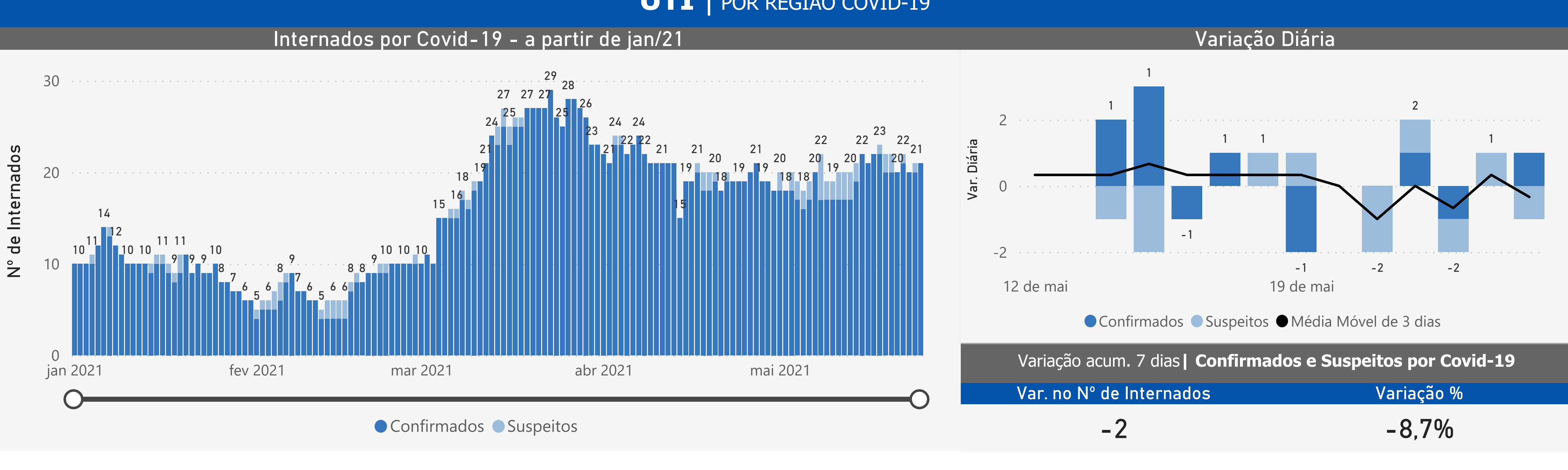
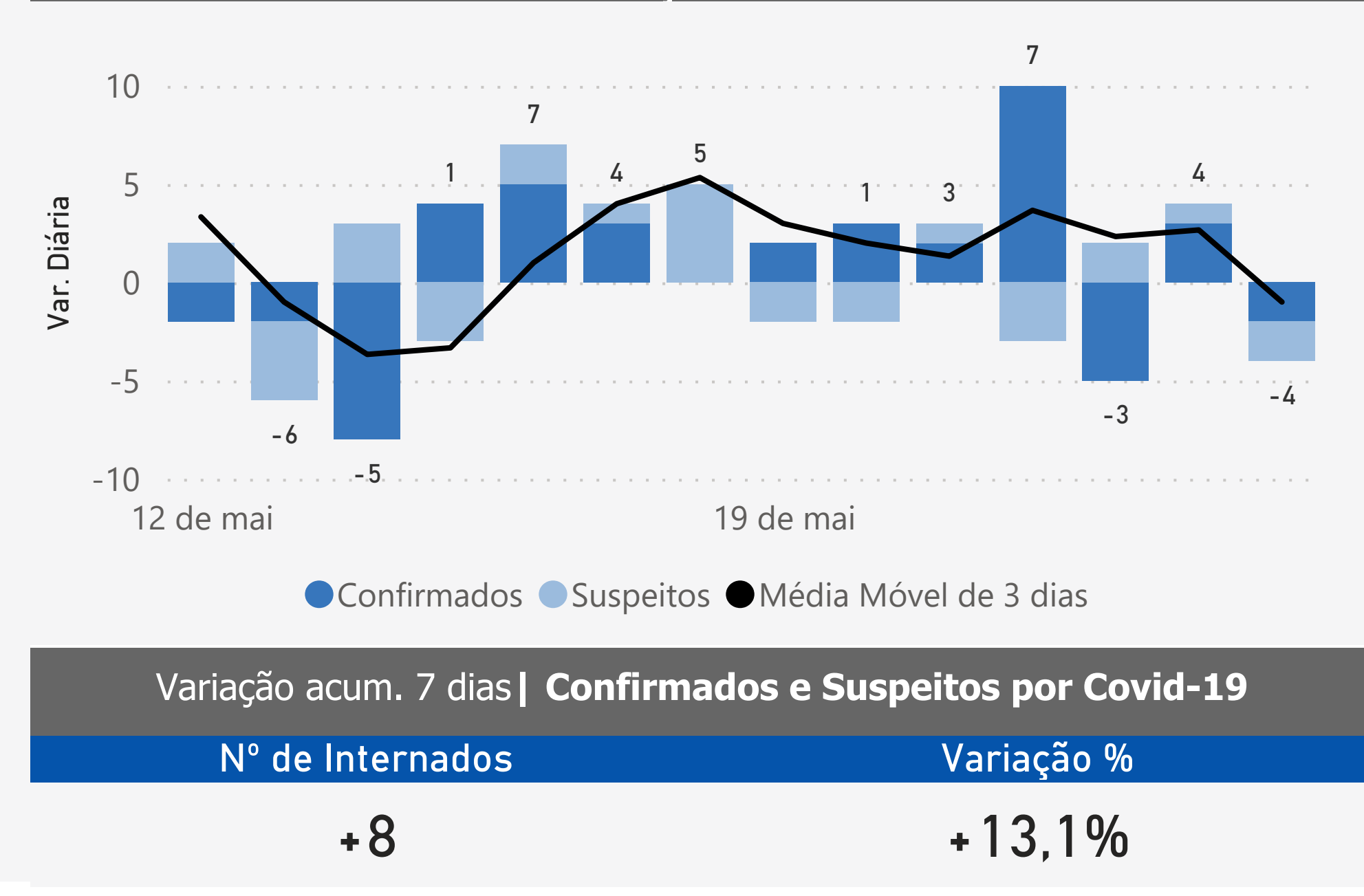
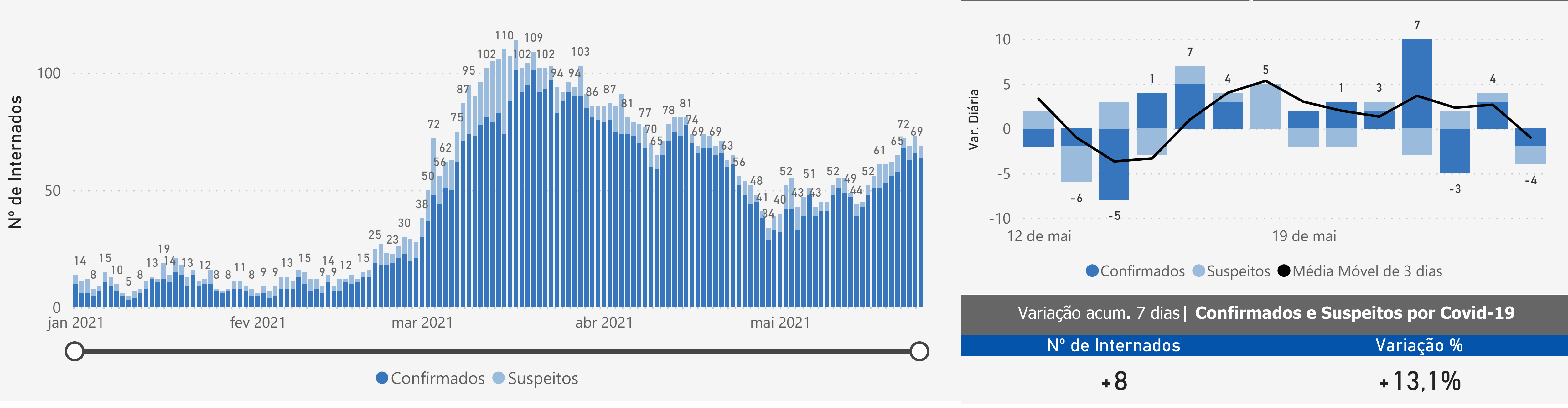


REGIÃO COVID-19			RIO GRANDE DO SUL		
Casos Confirmados	Óbitos	Taxa de Ocupação UTI	Casos Confirmados	Óbitos	Taxa de Ocupação UTI
16.359	312	145,0%	1.066.265	27.624	82,2%
Incidência Acumulada	Taxa de Mortalidade	% Pop. Vacinada - 2ª dose	Incidência Acumulada	Taxa de Mortalidade	% Pop. Vacinada - 2ª dose
8.058,0 por 100 mil hab.	153,7 por 100 mil hab.	13,4%	9.371,9 por 100 mil hab.	242,8 por 100 mil hab.	12,1%

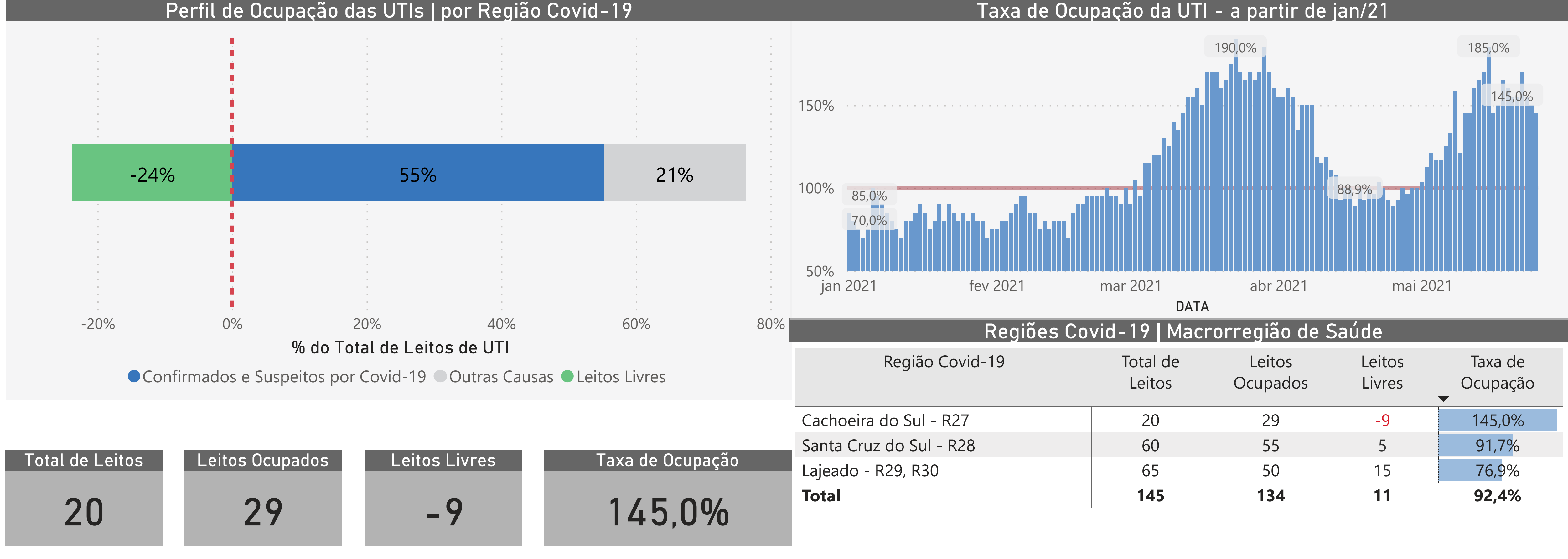
CASOS CONFIRMADOS | DATA DE INCLUSÃO | POR REGIÃO COVID-19



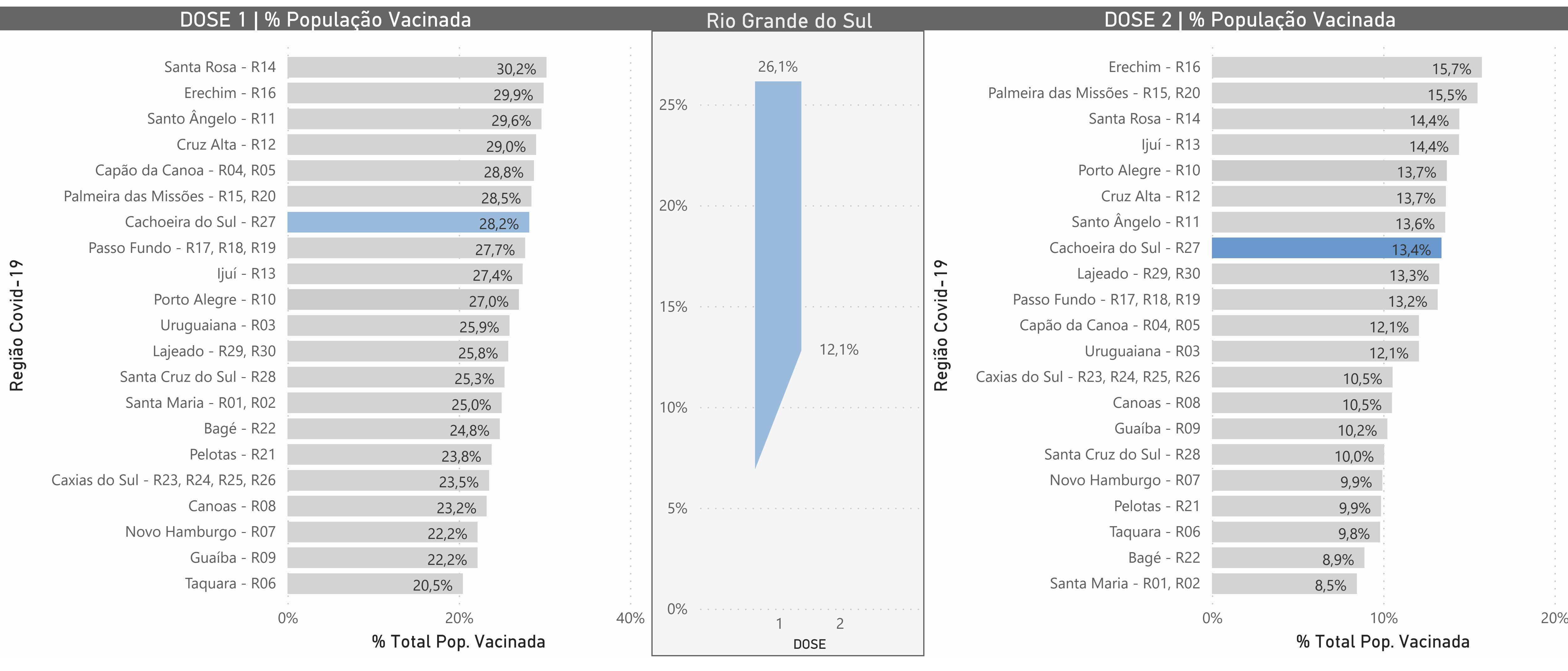
LEITOS CLÍNICOS | POR REGIÃO COVID-19



OCUPAÇÃO DAS UTIS | REGIÃO COVID-19



VACINAÇÃO



REGIÕES COVID-19

Região Covid-19	População	% Total População	Total de Casos	% Total de Casos	Total de Óbitos	% Total de Óbitos	Letalidade Aparente
Porto Alegre - R10	2.369.210	20,8%	183.540	17,2%	7.167	25,9%	3,90%
Canoas - R08	778.841	6,8%	77.924	7,3%	2.575	9,3%	3,30%
Guaíba - R09	413.183	3,6%	31.340	2,9%	944	3,4%	3,01%
Santa Rosa - R14	279.639	2,5%	24.203	2,3%	704	2,5%	2,91%
Taquara - R06	235.000	2,1%	23.196	2,2%	650	2,4%	2,80%
Pelotas - R21	878.951	7,7%	61.796	5,8%	1.704	6,2%	2,76%
Capão da Canoa - R04, R05	397.063	3,5%	44.869	4,2%	1.227	4,4%	2,73%
Novo Hamburgo - R07	829.904	7,3%	86.729	8,1%	2.366	8,6%	2,73%
Uruguaiana - R03	458.083	4,0%	41.778	3,9%	1.106	4,0%	2,65%
Bagé - R22	188.345	1,7%	13.005	1,2%	319	1,2%	2,45%
Santa Maria - R01, R02	559.829	4,9%	49.573	4,6%	1.101	4,0%	2,22%
Cruz Alta - R12	151.846	1,3%	18.117	1,7%	374	1,4%	2,06%
Palmeira das Missões - R15, R20	345.927	3,0%	33.530	3,1%	669	2,4%	2,00%
Ijuí - R13	229.293	2,0%	22.910	2,1%	456	1,7%	1,99%
Cachoeira do Sul - R27	203.016	1,8%	16.359	1,5%	312	1,1%	1,91%
Caxias do Sul - R23, R24, R25, R26	1.227.667	10,8%	132.506	12,4%	2.428	8,8%	1,83%
Santa Cruz do Sul - R28	351.490	3,1%	34.386	3,2%	619	2,2%	1,80%
Lajeado - R29, R30	356.150	3,1%	41.085	3,9%	737	2,7%	1,79%
Passo Fundo - R17, R18, R19	666.950	5,9%	82.135	7,7%	1.459	5,3%	1,78%
Erechim - R16	232.942	2,0%	22.534	2,1%	347	1,3%	1,54%
Santa Rosa - R14	223.910	2,0%	24.749	2,3%	360	1,3%	1,45%
Total	11.377.239	100,0%	1.066.265	100,0%	27.624	100,0%	2,59%

A **Letalidade Aparente** é o resultado da divisão entre o **Total de Óbitos** e o **Total de Casos Confirmados**.
 Possui menor incidência de casos, porém maior mortalidade, o que denota uma maior não-deteção de casos e decorrente maior **letalidade aparente**.
 Por outro lado, regiões com maior incidência de casos não necessariamente possuem maior número de óbitos, o que indica uma maior capacidade de identificação de casos e, consequentemente, uma menor **letalidade aparente**.

Região Covid-19	Incidência Total	Incidência Acum. 7 dias	Var. Semanal de Casos Confirmados	Região Covid-19	Tx. de Mortalidade	Tx. Mortalidade Acum. 7 dias	Var. Semanal Óbitos
Cachoeira do Sul - R27	8.058	586,7	+85,2%	Uruguaiana - R03	241,4	11,1	+15,9%
Cruz Alta - R12	11.931	526,8	+50,9%	Santo Ângelo - R11	251,8	9,4	-21,6%
Passo Fundo - R17, R18, R19	12.315	474,8	+43,2%	Cachoeira do Sul - R27	153,7	10,4	+90,0%
Santa Rosa - R14	11.053	468,9	+53,1%	Santa Maria - R01, R02	196,7	9,1	+6,3%
Palmeira das Missões - R15, R20	9.693	423,8	+53,2%	Passo Fundo - R17, R18, R19	218,8	8,7	+87,1%
Santo Ângelo - R11	8.655	410,2	+10,6%	Pelotas - R21	193,9	8,1	+14,5%
Ijuí - R13	9.992	396,4	+22,7%	Cruz Alta - R12	246,3	7,9	+142,9%
Uruguaiana - R03	9.120	379,4	+6,5%	Santa Rosa - R14	160,8	7,6	+14,3%
Santa Maria - R01, R02	8.855	355,8	+26,1%	Canoas - R08	330,6	7,2	-22,2%
Taquara - R06	9.871	314,9	+87,3%	Capão da Canoa - R04, R05	309,0	7,1	+21,7%
Santa Cruz do Sul - R28	9.783	313,5	+56,8%	Santa Cruz do Sul - R28	176,1	6,8	-11,1%
Caxias do Sul - R23, R24, R25, R26	10.793	308,5	+18,7%	Ijuí - R13	198,9	6,5	+66,7%
Erechim - R16	9.674	306,1	+24,2%	Guaíba - R09	228,5	6,1	+38,9%
Bagé - R22	6.905	278,2	-28,0%	Porto Alegre - R10	302,5	5,7	-15,1%
Pelotas - R21	7.031	251,1	+17,8%	Erechim - R16	149,0	4,7	+175,0%
Canoas - R08	10.005	254,1	-8,3%	Palmeira das Missões - R15, R20	193,4	4,6	-33,3%
Novo Hamburgo - R07	10.450	212,8	+26,1%	Bagé - R22	169,4	4,2	-20,0%
Capão da Canoa - R04, R05	11.300	205,8	+8,4%	Novo Hamburgo - R07	285,1	4,1	-15,0%
Guaíba - R09	7.585	188,5	-7,5%	Caxias do Sul - R23, R24, R25, R26	197,8	3,6	-34,3%
Lajeado - R29, R30	11.536	165,4	-16,8%	Taquara - R06	276,6	3,4	+33,3%
Porto Alegre - R10	7.747	91,6	-6,7%	Lajeado - R29, R30	206,9	3,1	-21,4%
Rio Grande do Sul	9.371,9	269,3	+19,4%	Rio Grande do Sul	242,8	6,4	-0,4%

Região Covid-19	Total de Leitos	% do Total de Leitos do RS	Internados por Covid-19	Internados por Outras Causas	Leitos Livres	Variação Semanal na Média Móvel	Taxa de Ocupação
Cachoeira do Sul - R27	20	0,6%	21	8	-9	-6,0%	145,0%
Palmeira das Missões - R15, R20	50	1,5%	41	13	-4	-10,78%	108,0%
Passo Fundo - R17, R18, R19	166	4,9%	102	72	-8	-20,00%	104,8%
Santo Ângelo - R11	53	1,6%	47	8	-2	-9,30%	103,8%
Uruguaiana - R03	108	3,2%	76	30	2	15,50%	98,1%
Santa Rosa - R14	56	1,6%	41	13	2	7,69%	96,4%
Guaíba - R09	64	1,9%	58	3	3	-2,9%	95,3%
Ijuí - R13	73	2,1%	48	20	5	12,60%	93,2%
Santa Cruz do Sul - R28	60	1,8%	40	15	5	1,82%	91,7%
Pelotas - R21	200	5,9%	115	67	18	5,80%	91,0%
Caxias do Sul - R23, R24, R25, R26	378	11,1%	243	92	43	5,76%	88,6%
Santa Maria - R01, R02	209	6,1%	134	43	32	9,16%	84,7%
Erechim - R16	57	1,7%	32	14	11	0,00%	80,7%
Novo Hamburgo - R07	174	5,1%	89	48	37	8,50%	78,7%
Porto Alegre - R10	1.162	34,0%	466	438	258	5,61%	77,8%
Lajeado - R29, R30	65	1,9%	27	23	15	-4,40%	76,9%
Canoas - R08	260	7,6%	137	38	85	14,83%	67,3%
Cruz Alta - R12	42	1,2%	16	12	14	26,32%	66,7%
Capão da Canoa - R04, R05	106	3,1%	51	18	37	-2,70%	65,1%
Bagé - R22	35	1,0%	17	4	14	6,25%	60,0%
Total	3.417	100,0%	1.830	979	608	7,31%	82,2%

